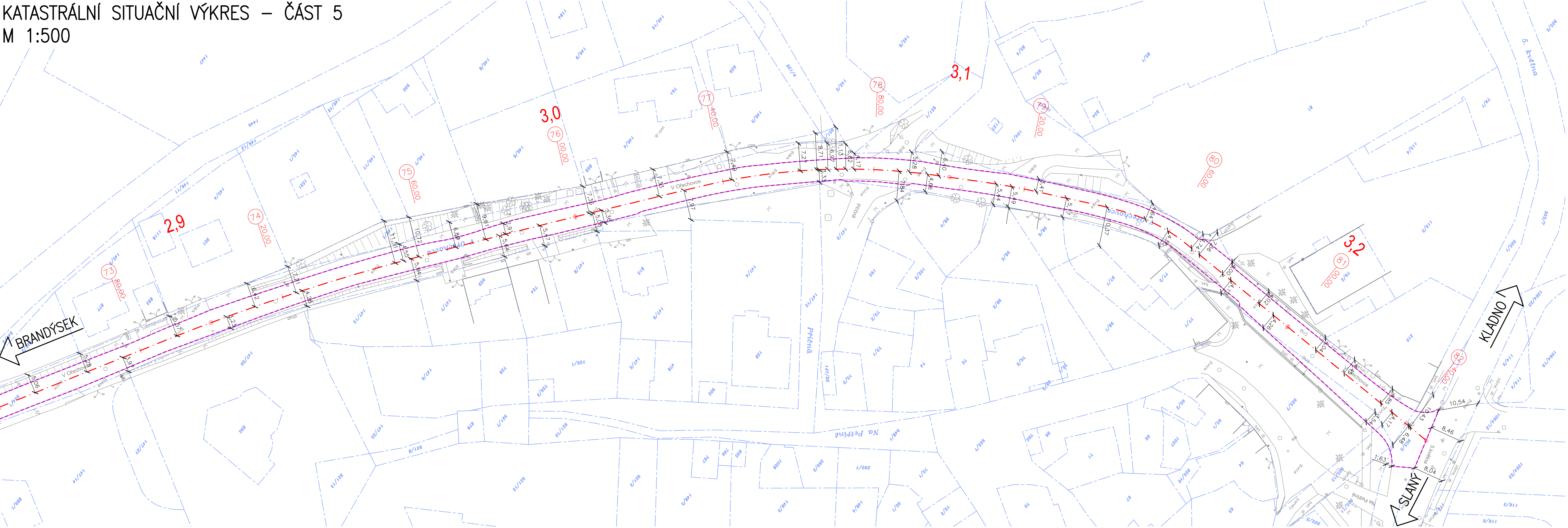

















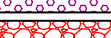





KATASTRÁLNÍ SITUAČNÍ VÝKRES – ČÁST 5
M 1:500



LEGENDA:

- | | |
|---|--|
|  | STÁVAJÍCÍ STAV |
|  | NOVÝ STAV |
|  | NOVÝ STAV |
|  | NOVÝ STAV |
|  | NOVÝ STAV |
|  | NOVÝ STAV |
|  | NOVÝ STAV |
|  | NOVÝ STAV |
|  | NOVÝ SILNIČNÍ OBRUBNIK BETONOVÝ 150x250x1000mm |
|  | NOVÝ SILNIČNÍ OBRUBNIK BETONOVÝ NÁJEZDOVÝ 150x150x1000mm |
|  | NOVÝ SILNIČNÍ OBRUBNIK BETONOVÝ 150x250x1000mm |
|  | NOVÝ SILNIČNÍ OBRUBNIK BETONOVÝ NÁJEZDOVÝ 150x150x1000mm |
|  | NOVÁ RELIÉFNÍ BETONOVÁ DLAŽBA |
|  | NOVÁ RELIÉFNÍ BETONOVÁ DLAŽBA |
|  | NOVÁ KAMENNÁ DLAŽBA DO BETONOVÉHO LŐŽE |
|  | NOVÁ KAMENNÁ DLAŽBA DO BETONOVÉHO LŐŽE |
|  | NOVÁ KAMENNÁ DLAŽBA DO BETONOVÉHO LŐŽE |
|  | NOVÁ ŠTĚRKODRŤ FR. 0/32mm TL. MIN. 150mm |
|  | NOVÁ ŠTĚRKODRŤ FR. 0/32mm TL. MIN. 150mm |
|  | NOVÁ VRSTVA ŠTĚRU FR. 8/16mm TL. 100mm |
|  | VSAKOVACÍ RÝHA |

LEGENDA KATASTRU:

-  HRANICE KATASTRÁLNÍCH ÚZEMÍ
 HRANICE PARCELY KATASTRU NEMOVITOSTÍ
18/2 ČÍSLO PARCELY KATASTRU NEMOVITOSTÍ
 HRANICE TRVALÝCH ZÁBORŮ
 HRANICE DOČASNÝCH ZÁBORŮ

SEZNAM STAVEBNÍCH OBJEKTŮ:

SO 101 - SILNICE III/12512
SO 102 - PROPUSTKY POD SILNICÍ III/23642
SO 103 - SJEZDY
SO 104 - VEŘEJNÝ PROSTOR - BRANDÝSEK
SO 201 - ZÁRUBNÍ ZEĎ V KM 0,108 - 0,163
SO 202 - ZÁRUBNÍ ZEĎ V KM 0,320 - 0,430
SO 401 - VEŘEJNÉ OSVĚTLENÍ - BRANDÝSEK

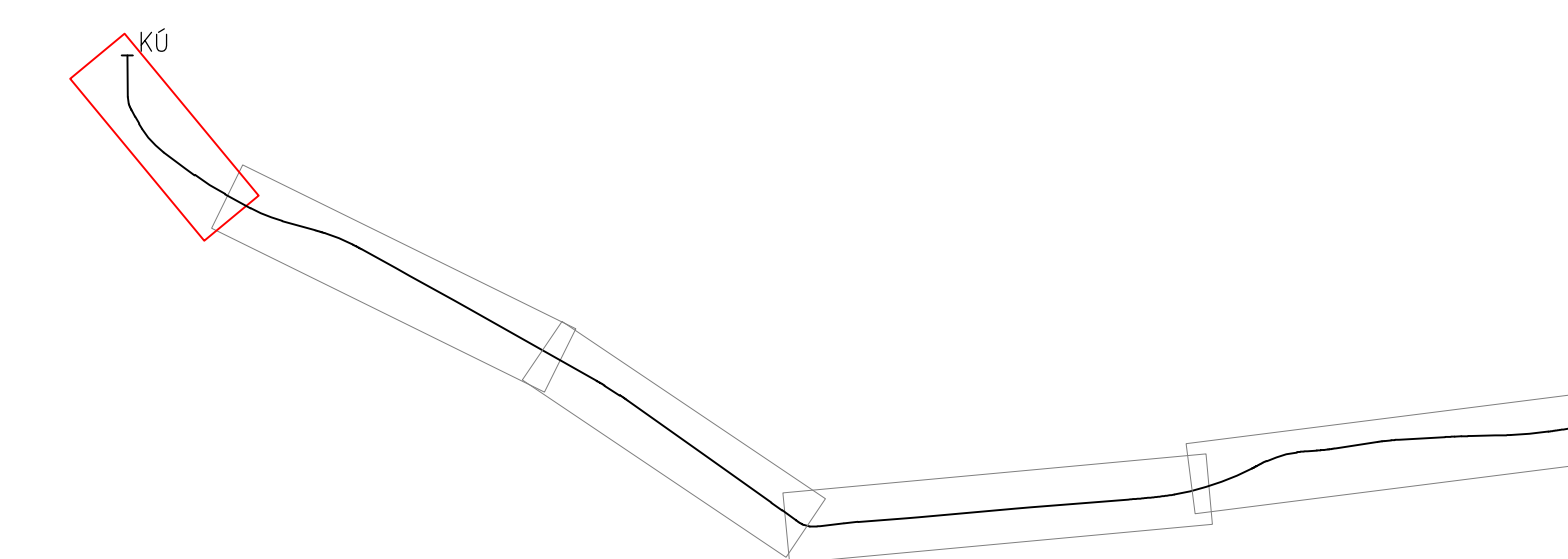
LEGENDA INŽENÝRSKÝCH SÍTÍ:


- VO — → — NOVÉ SILOVÉ VEDENÍ VEŘEJNÉHO OSVĚTLENÍ, PODZEMNÍ (OBEC BRANDÝSEK)


SEZNAM NAVAZUJÍCÍCH STAVEB:

STAVBA - "THEODOR, UL. MARŠÁLA RYBÁKA - PARKOVACÍ STÁNÍ"
STAVBA - "OBNOVA SPLAŠKOVÉ KANALIZACE A REKONSTRUKCE ŠACHET V UL. MARŠÁLA RYBÁKA,
PCHERY - THEODOR"
STAVBA - "OBNOVA DEŠŤOVÉ KANALIZACE A REKONSTRUKCE ŠACHET V UL. MARŠÁLA RYBÁKA,
PCHERY - THEODOR"
STAVBA - "DVA RODINNÉ DOMY V AREÁLU PRAGOTRADE s.r.o PCHERY - THEODOR"
STAVBA - "THEODOR - PCHERY - STEZKA PRO CHODCE A CYKLISTY"
STAVBA - "III/23642 PCHERY, OPĚRNÁ ZEĎ"

SCHÉMA:




INVESTOR	KSÚS STŘEDOČESKÉHO KRAJE, p.o, ZBOROVSKÁ 11 150 21 PRAHA 5	 KSÚS <i>KRAJSKÁ SPRÁVA A DOPRAVNÍ SLUŽBY</i> <i>Středočeského kraje</i>
ZÁSTUPCE INVESTORA	KAREL MOTAL	

INVESTOR	OBEC BRANDÝSEK SLÁNSKÁ 62 273 41 BRANDÝSEK	 Obec BRANDÝSEK
ZÁSTUPCE INVESTORA	JIŘÍ VESELÝ	

SOUŘADNÝ SYSTÉM: S - JTSK
VÝŠKOVÝ SYSTÉM: B.p.v.

OZN. ZMĚNY	POPIS ZMĚNY	DATUM	PODPIS

ZHOTOVITEL	IM-PROJEKT, INŽENÝRSKÉ A MOSTNÍ KONSTRUKCE, s.r.o. VODNÍ 1, 602 00 BRNO TEL: 533 446 080-2, im-projekt@im-projekt.cz, www.im-projekt.cz		
ZAKÁZKOVÉ ČÍSLO	2020688		
ZODP. PROJEKTANT	ING. MIROSLAV TOBEK	<i>Tobek M.</i>	
VYPRACOVAL	ING. MARTIN MEJZLÍK	<i>Mejzlík M.</i>	
KONTOLOVAL	ING. MIROSLAV TOBEK	<i>Tobek M.</i>	

IM-PROJEKT, INŽENÝRSKÁ A MOSTNÍ KONSTRUKCE, s.r.o.		
GENERÁLNÍ PROJEKTANT VODNÍ 1, 602 00 BRNO TEL: 533 446 080-2, im-projekt@im-projekt.cz, www.im-projekt.cz		
HLAVNÍ PROJEKTANT ING. MIROSLAV TOBEK		
KRAJ: STŘEDOČESKÝ ORP: KLAIDNO KATASTR: BRANDÝSEK / PCHERY		
STAVBA: III/23642 BRANDÝSEK - PCHERY		FORMÁT 7xA4
ČÁST : SITUAČNÍ VÝKRESY		DATUM DUBEN 2021
		STUPEŇ ÚSP
		ČÍSLO zak. 2020688
		MĚŘITKO 1:500
PŘÍLOHA: KATASTRÁLNÍ SITUAČNÍ VÝKRES - ČÁST 5		ČÍSLO PŘÍLOHY: C.2.05
Dokumentaci lze užívat pouze ve smyslu příslušné smlouvy o dílo, výkres z jeho části může být kopírován nebo jiným způsobem rozšiřován pouze po předchozím souhlasu IM-Projekt, inženýrská a mostní konstrukce, s.r.o.		

Dokumentaci lze užívat pouze ve smyslu příslušné smlouvy o dílo, výřez či jeho část může být kopírován nebo jiným způsobem rozšiřován pouze po předchozím souhlasu IM-Projekt, inženýrské a mostní konstrukce, s